

**Carrosserie Cazenave**  
**CARROSSERIE toutes marques**  
**PEINTURE automobile - RÉPARATIONS après choc**

Votre voiture entre de bonnes mains

Tél. **06 85 71 87 08 - 05 56 63 11 54**  
 contact@carrosserie-cazenave.fr

Horaires : Lun-Jeu 8h - 12h et 14h - 18h | Ven 8h - 13h

**21 Cours Gambetta - 33490 SAINT-MACAIRE**

**ALEX PÊCHE**  
 VOTRE MAGASIN SPÉCIALISÉ

**La passion à votre service**

360 m<sup>2</sup> de surface | un bassin de test  
 Un grand choix de matériel au meilleur prix  
 Nos meilleures marques spécialisées

49 rue Burdeau 33490 SAINT-MACAIRE  
**06.25.62.09.31**

**FAVRET**  
 TERRASSEMENT & PAYSAGE

TERRASSEMENT  
 ASSAINISSEMENT  
 AMÉNAGEMENT EXTÉRIEUR

06 41 84 19 82  
 favret.paysage@outlook.fr

Eurl **PEINTURE OSMOSE**

REVÊTEMENTS MURS & SOLS • PEINTURE • DDE

06 21 19 06 69 - 06 24 45 70 29  
 contact@peinture-osmose.fr

**LA BELLE LURETTE**  
 CAFÉ DE VILLAGE,  
 BOÎTE À MUSIQUES  
 ET AUTRES VICTUAILLES...

2, place du Général de Gaulle - SAINT-MACAIRE - 05 56 63 02 42  
 bar.labelleurette@gmail.com - www.bar-labelleurette.com

**Le Caboulot**

Café de village  
 Restauration du midi | Apéro | Goûter | Grignotage  
 Cuisine d'ici et d'ailleurs  
 Tout fait maison - produits locaux

05.57.36.64.33  
 18 rue Camot à Saint-Macaire

**Entreprise de Maçonnerie**  
 Aurélien Gomez-Campagne

12 Chemin de Bergea | 33490 SAINT-MAIXANT  
 07.49.09.39.32  
 aurelien.gomez.campagne@gmail.com  
 www.maconnerie-agcr.fr

**SERVICES & SOLUTIONS ELECTRIQUES**

Rénovation - Travaux neufs  
 Dépannage - Maison connectée

S.S.E - SARREAU  
 Services Et Solution Electrique

07.70.45.16.27  
 s.s.esarreau@gmail.com

PLAN GUIDE OFFICIEL  
**2026**

Ville de **saint-macaire**

Cité médiévale  
 en bord de Garonne

www.saintmacaire.fr

**GARAGE ECO MECA**

Mécanique - Entretien  
 et réparations toutes marques

Du lundi au vendredi de 8h30 à 12h30 et de 14h à 18h

17 allée de Tourny - SAINT-MACAIRE  
 (ancienne station Total)  
 05 57 98 55 29 - eco-meca@orange.fr

**PLAN DU CENTRE au verso**

Plan de la **Commune**

Plan à télécharger en scannant ce QR CODE

**LES CYCLES du canal**

LOCATION • RÉPARATION • VENTE

05 56 27 05 81 | contact@lescyclesducanal.com  
 42, Rue de Grossole - 33210 CASTETS ET CASTILLON

**parcs et jardins girondins**  
 Paysagiste - créateur de jardin

Créons ensemble votre jardin

Conception & Réalisation  
 Plantations & Gazon  
 Terrasses & Allées  
 Revêtement de sol drainants

Entretien  
 Maçonnerie paysagère  
 Clôtures

06 02 38 85 39  
 parcsjardinsgirondins@gmail.com  
 www.parcsetjardinsgirondins.com

**CHÂTEAU LA PRIOULETTE**  
 VITICULTURE AGROÉCOLOGIQUE DEPUIS 2008  
 DÉGUSTATION - VENTE

06.19.59.28.87

52, Route de Malagar - 33490 Saint-Maixant  
 1 bouteille offerte sur présentation de ce plan dès 50 € d'achat

**L'Art du toucher qui soulage**

Spécialiste Shiatsu  
 AURÉLIE DELONG

1 rue du Canton - 33490 ST MACAIRE

Tél. 06.27.89.42.91

**INDEX DES RUES**

MAIRIE  
 AIRE CAMPING-CARS  
 AIRE DE JEUX MULTI SPORTS  
 ANCIEN PORT  
 CIMETIÈRE  
 COLLÈGE  
 DÉFIBRILLATEUR  
 ÉCOLES  
 ÉGLISE ST SAUVEUR

GARE  
 MAISON DE RETRAITE  
 PARKING  
 POMPIERS  
 PHARMACIE  
 STADE  
 PISTE CYCLABLE

CHANZY (RUE).....	D1-D2	PORT (RUE DU).....	C3-C2
COURS DE LA RÉPUBLIQUE.....	E2-F1	SAINT DENIS (RUE).....	C2-C3
COURSE DU XXX JUILLET.....	E1-F1	SAINTE (RUE DE LA).....	E1-E2
FRERES CORDELIERS (RUE).....	C3-C2	TAMBOURIN (IMPASSE DE).....	D1
GABOT (CHEMIN DE).....	F1-F2	TIVOLI (CHEMIN DE).....	E3-E2
BERGOIENG (RUE).....	D1-E2	TONNELIERS (RUE DES).....	C1-D2
GAMBETTA (COURS).....	B2-C2	TOURNY (PLACE).....	C2
LA GRAVETTE (IMPASSE).....	E1	URSULINES (RUE DES).....	D2
LOUIS BLANC (RUE).....	E2-E1	VERDUN (RUE DE).....	D1-D2
PALUS (CHEMIN DE LA).....	E2	VERRERIE (RUE DE LA).....	C2
CASSAGNE (CHEMIN DE).....	C1-C2	VIADUC (CHEMIN DU).....	A2-B2
CASSE LIOT (RUE DU).....	D2		



**12. Port**  
 Suite au retrait de la Garonne au XVIIe siècle, ce port fluvial a succédé aux différents ports anciens qui se trouvaient au pied des remparts. Le port actuel, construit à la fin du XIXe siècle, a permis un frêt fluvial jusque dans les années 30. Ont été principalement chargés des blocs de pierre de St-Macaire pour la construction de grands édifices de Bordeaux, ainsi que des barriques fabriquées dans le village.

**14. Grange sur pîles**  
 La grange sur pîles («Paillet» en Gascon), édifîée au XIXe siècle, témoigne de la volonté des éleveurs de protéger des inondations les fourrages destinés à alimenter leurs troupeaux utilisant les prairies du palud de Garonne. Sa rénovation a été notamment mise en oeuvre par des associations.

**15. Erable negundo**  
 Il a été classé «arbre remarquable».



**SCT BAT**

**CRÉATION - RÉNOVATION AMÉNAGEMENT BÂTIMENT**  
 Intérieur / Extérieur  
 Clé en main

• Electricité  
 • Isolation / Plâtrerie  
 • Peinture gros œuvre

• Terrasse  
 • Revêtement sols / murs

- Sylvain CABY -  
**07 61 69 46 24**

**DAVIDOU ELEC PLOMB**  
 PLOMBERIE • ÉLECTRICITÉ  
 CLIM • SANITAIRE  
 ALARME • ANTENNE

LE DÉPANNAGE RAPIDE

07 88 47 14 97  
 davidpiquet@davidouelecplomb33.com

**INFOCOM ÉDITION**  
 Partenaire des collectivités

MISE À DISPOSITION GRATUITE  
 DE SUPPORTS DE COMMUNICATION  
 ET D'ÉQUIPEMENT URBAIN

Z.I. Les Paluds - Pôle Performance - 510 Avenue de Jouques  
 13400 AUBAGNE - www.infocom-edition.fr - Tél. : 04 65 28 01 20

**INDEX DES RUES**

19 MARS 1962 (PLACE DU).....	B2
ADMIRAL COURBET (RUE DE L').....	B2
ARBRE DE LA LIBERTÉ (PLACE DE L').....	D1
AULÉDE (RUE D').....	B2-C2
BARETTE (CHEMIN DE LA).....	D3
BARETTE (PASSAGE DE LA).....	D3
BENAUGE (RUE DE LA).....	C2
BURDEAU (RUE).....	A1
CAILLOU (IMPASSE DU).....	B1
CALE (CHEMIN DE LA).....	C3
CALE (PASSAGE DE LA).....	C3
CANTON (RUE DU).....	C2
CAREYROTTE (RUE).....	A2-B2
CARNOT (RUE).....	C2
CARRIÈRES (CHEMIN DES).....	D2-D3
CHÂTEAUDUN (PLACE).....	C3
CLOTTES (RUE DES).....	B2-B3
COLLÈGE (RUE DU).....	C2
CORNE (RUE DE LA).....	B3
ÉGLISE (PLACE DE).....	C2
ÉGLISE (RUE DE L').....	C2
FRÈRES CORDELIERS (RUE DES).....	A2-A1
FONTAINE DU THURON (RUE DE LA).....	E2
GAMBETTA (COURS).....	A1-B2
GÉNÉRAL DE GAULLE (PLACE DU).....	C1
LABAT (RUE).....	B2
MALICE (IMPASSE DE LA).....	C2
MARCHE AUX COCHONS (PLACE DU).....	C1
MERCADIOU (PLACE DU).....	D2
MESSIDAN (PLACE).....	B2
NAU (PETITE RUE DE LA).....	B2
PALAIS (RUE DU).....	D2-E2
POMMIERS (RUE DES).....	B2-C2
PORT (CHEMIN DU).....	A3-B3
PORT (RUE DU).....	A2-B2
PORT NAVA (RUE DU).....	D3
PORTE NEUVE (PLACE).....	B2
REMPARTS (PAS DES).....	C3
REMPARTS (RUE DES).....	B2
RENDRESSE (PORTE).....	A2-A3
RÉPUBLIQUE (COURS DE LA).....	E1
SAINTE ANTOINE (RUE).....	D2
SAINTE DENIS (RUE).....	C1
SAVIGNAC (ALLÉES).....	D2-E2
THIERS (RUE).....	B2
THURON (RUE DU).....	D2-E2
TILLEULS (ALLÉES DES).....	C1-D1
TIVOLI (ALLÉES DE).....	E2-E3
TOURNY (ALLÉES).....	A1-C1
TOURNY (PLACE DE).....	B2
URSULINES (RUE DES).....	C1
VERDUN (RUE).....	C1
VICTOR HUGO (COURS).....	B2-C2
VIRAC (RUE).....	D2
YQUEM (RUE).....	C2-D2



**1. Porte de Benauge**

Entrée principale de la cité orientée sur les coteaux de Benauge. Equipée de mâchicoulis et accolée au premier hôtel de ville édifié au XVe siècle, expression des libertés municipales acquises au Moyen-Âge.

**2. Église Saint-Sauveur**

Imposant chevet triflé roman précédé d'une nef unique voûtée de croisées d'ogives et accolé d'une tour charnier devenue clocher. Peintures murales de la fin du Moyen-Âge, renouvées en 2009, ornent les voûtes du chœur inspirées de l'Apocalypse et de la Légende Dorée des Saints. Vantaux médiévaux dans l'entrée et Vierge en bois dorée du XVe siècle.



**3. Prieuré Saint-Sauveur**

Aile sud du monastère bénédictin incluant une colonnade de cloître roman et un réfectoire établi sur celliers et surmonté de cellules.

**4. Les Remparts**

Enceinte fortifiée médiévale formant sùt-nement côté Garonne, raidie par de puissants contreforts qui supportaient à l'origine une galerie de bois, et baignée à son pied par les eaux de la Garonne jusqu'au XVIIe siècle.

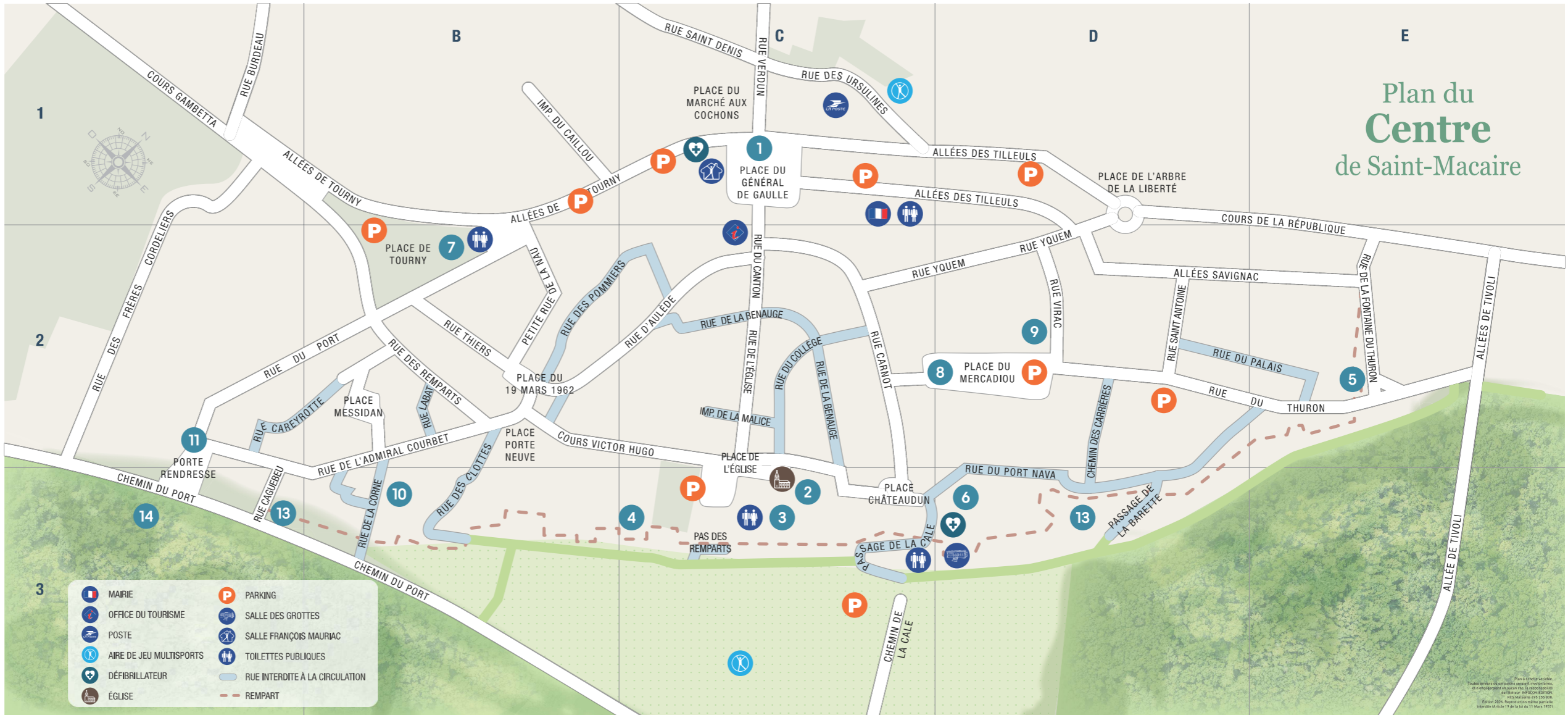


**5. Porte et Barbacane du Thuron**

Ensemble défensif du XIVe siècle s'ouvrant sur le premier port, présentant des meurtrières cruciformes adaptées à l'usage de l'artillerie ainsi que l'ancien fossé occupé par un lavoir.


**6. Maison de Tardes**

Maison forte médiévale du XIIIe, transformée en hôtel particulier au XVIe avec des baies à meneaux, comptant jusqu'à 5 niveaux et comprenant un escalier à vis en pierre. Propriété initiale de la famille Carboneux-Tardes. Non visitable, sauf manifestation spécifique.



**7. Kiosque**

Le théâtre de la Nature, construit en 1925, résulte de la forte pratique musicale des Macariens durant la période de mono-industrie de la tonnellerie : l'orchestre symphonique local y accompagnait des opéras, lors des fêtes patronales de la Saint-Jean.



**8. Place du Mercadiou**

Place du marché établie entre le noyau urbain initial construit autour de l'église et du monastère et le premier port fluvial sur la Garonne. Maisons de marchands médiévales aux arcs brisés du rez-de-chaussée et aux baies géminées percées aux étages. Demeures Renaissance dotées de fenêtres à meneaux et d'arcs en plein cintre.




**9. Relais de Poste**

Hôtel particulier du XVIIe siècle rompant l'ordonnement des façades de la place du marché, centré sur une tour contenant un escalier à vis en pierre côté cour et doté de cheminées peintes.



**10. Poternes de Corne**

Poternes s'appuyant sur la maison Messidan, riche demeure médiévale dont la cave voûtée d'arêtes sur piliers octogonaux est classée Monument Historique.



**11. Porte Rendresse**

Issue fortifiée du faubourg des riches marchands de la cité articulée encore sur l'enceinte murale, s'ouvrant sur un quartier en voie de réhabilitation.



**13. Lavoir de la Barette**

Deuxième lavoir de la commune, il a été construit vers la fin du XVIIe siècle. Il était animé par les lavandières jusqu'au milieu du XXe siècle.